

woj. łódzkie
powiat łódzki – wschodni
obr. Andrespol
ul. Rokicińska, Chopina, wg zakresu

MAPA SYTUACYJNO-WYSOKOŚCIOWA z geodezyjną inwentaryzacją urządzeń podziemnych do celów projektowych SKALA 1:500

Mapę niniejszą opracowano na podstawie mapy zasadniczej w skali 1:1000 s. 122.224.223, 122.224.214 oraz pomiaru uzupełniającego z miesiąca marca 2010 r. Mapa aktualna na dzień 22.03.2010 r. Układ współrzędnych "1965". Poziom odniesienia "Kronsztadt 60"

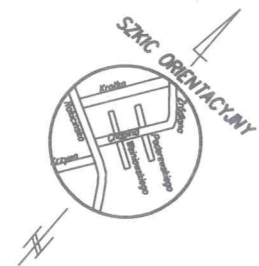
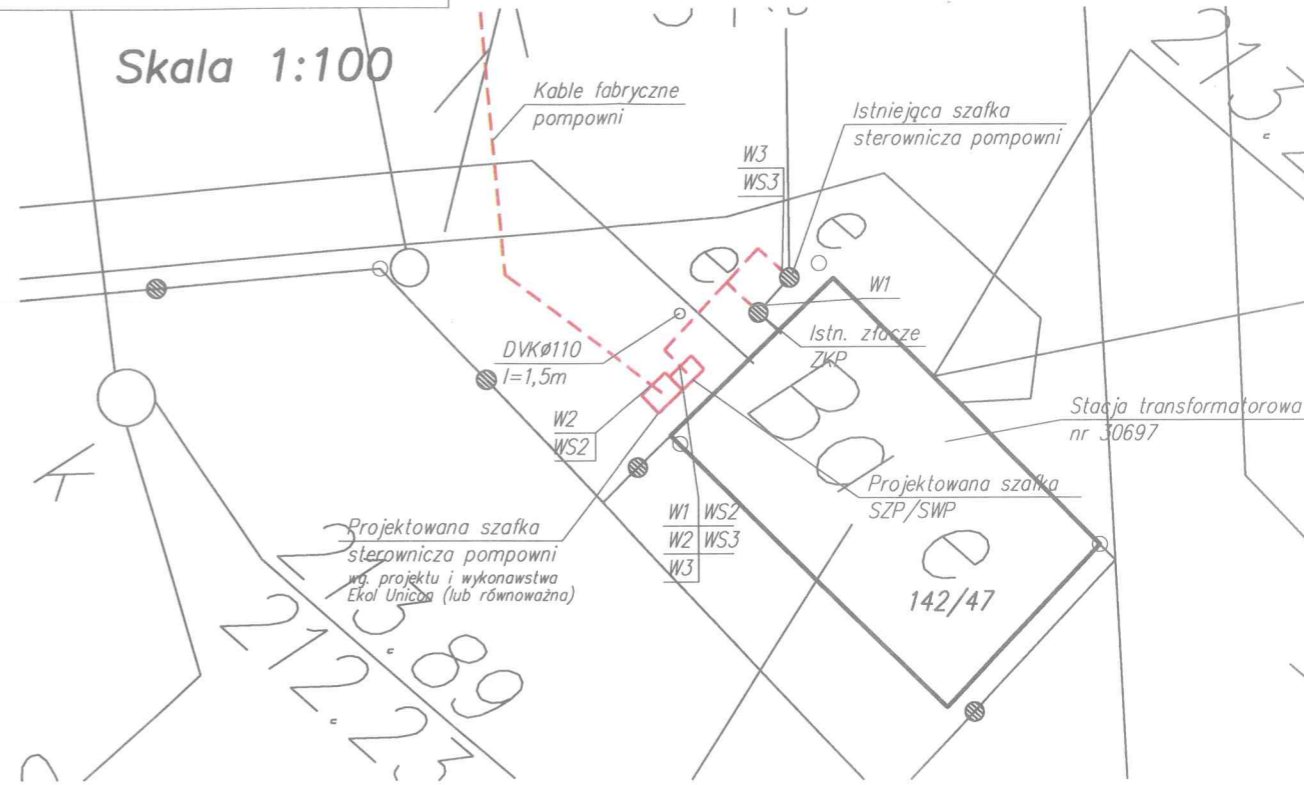
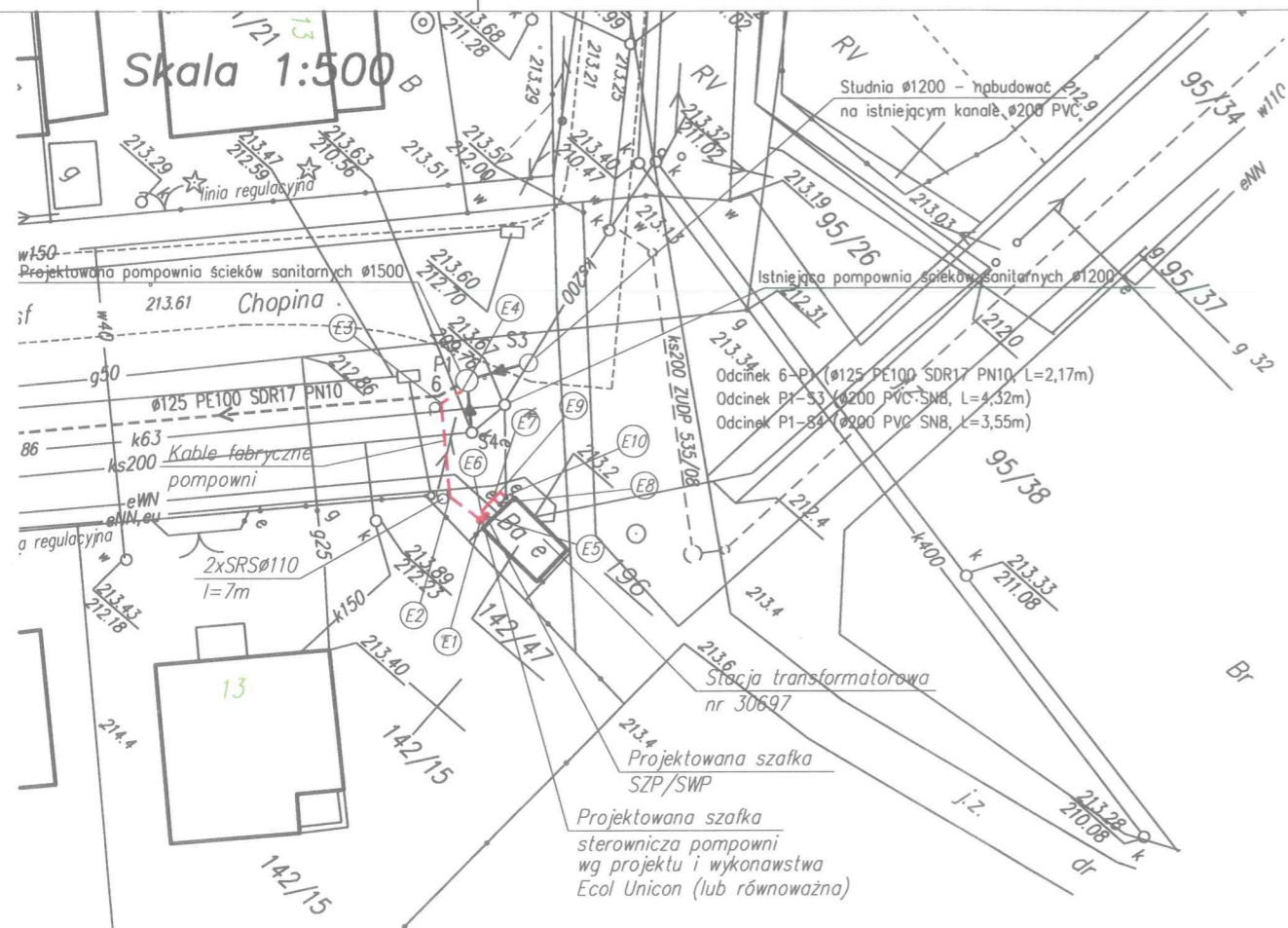
Wykonawca:

Wykonał:

geodeta uprawniony
Krzysztof Owczarek

Andrespol 22.03.2010r.

STAROSTWO POWIATOWE W ŁODZI
ul. Sienkiewicza nr 3
90-954 Łódź-4 Skr. 92



Legenda

- - - Projektowana linia kablowa – typu wg listy kablowej
- ○ - Projektowana linia kablowa w rurze ochronnej – typ, średnica i długość wg opisu
- W1 Oznaczenie proj. kabla wg listy kablowej
- (E1) = (E10) Współrzędne linii kablowych

mgr inż. elektryk Mariusz Tyran
uprawniony do projektowania bez ograniczeń
w spec. instalacyjnej w zakresie sieci i instalacji
elektrycznych i elektroenergetycznych
nr ewid. LOD/0614/POOE/07
Nr czł. Izby Inż. Bud. ŁOD/IE/8030/07

techn. energetyk HENRYK BARWAŃNY
Uprawniony projektant oraz kier. bud. i robót
w spec. instal.-inż. w zakresie sieci
i instalacji elektrycznych
nr ewid. 164/89/WŁ

	Imię i Nazwisko	Nr uprawnień	Data	Podpis	NAZWA PROJEKTU: Projekt budowlano-wykonawczy zasilania elektrycznego przepompowni Andrespol, ul. Chopina	Skala: 1:500/1:100
Projektował:	techn. Henryk Barwański	164/89/WŁ	02.2010r.		NAZWA RYSUNKU: Plan zasilania pompowni	RYSUNEK NUMER: 1
Sprawdził:	mgr inż. Mariusz Tyran	LOD/0614/POOE/07				

Prawo autorskie 7-trzeczne. Kopiowanie dozwolone tylko za zgodą biuro autorskiej.